

PROYECTO

Rutas
2026



**TERRITORIO
MUDÉJAR**

La red de Territorio Mudéjar

Somos una asociación de ayuntamientos y trabajamos juntos para el desarrollo local desde el patrimonio mudéjar a través de una red de gestión unificada y colaborativa.

Tenemos 49 destinos, 25 itinerarios y 40 fechas. ¿Nos acompañas?

Territorio Mudéjar presenta en 2026 un programa de itinerarios patrimoniales que propone recorrer la provincia de Zaragoza a través de uno de sus rasgos identitarios más singulares: el arte mudéjar. Con 49 destinos, 25 itinerarios y 40 fechas, las rutas acompañadas permiten descubrir pueblos donde la historia, la arquitectura, el paisaje, la gastronomía y los oficios se entrelazan para ofrecer una experiencia cultural completa.

El proyecto, desarrollado en colaboración con el Área de Turismo de la Diputación Provincial de Zaragoza, invita a viajar con calma y profundidad por un territorio marcado por siglos de coexistencia cultural. Iglesias, torres, urbanismo histórico y paisajes agrarios se convierten en escenarios vivos donde comprender el pasado y disfrutar del presente.

Rutas “Pueblos Territorio Mudéjar”

Las rutas han sido diseñadas a partir de los elementos culturales que testimonian el arraigo de la tradición islámica andalusí en el territorio desde el siglo VIII y su permanencia en el mundo cristiano medieval. De esta fusión cultural surgió, a partir del siglo XIII, el patrimonio mudéjar de Aragón, desarrollado hasta las primeras décadas del siglo XVII.

A través de 15 itinerarios organizados en seis temáticas, los pueblos socios de Territorio Mudéjar ofrecen viajes sugerentes que combinan arquitectura de gran valor histórico-artístico, paisajes modelados por el agua y la agricultura, artesanías centenarias y una gastronomía ligada al producto local. Son recorridos pensados para descubrir no sólo monumentos, sino también lugares llenos de vida e identidad.

Ruta Patrimonio Mundial UNESCO: Tobed, Cervera de la Cañada y Calatayud

25 Aniversario Arquitectura Mudéjar de Aragón Patrimonio Mundial Unesco.

La “Arquitectura Mudéjar de Aragón” es Patrimonio Mundial por la UNESCO desde 1986, ampliada el 14 de diciembre de 2001 integrando un conjunto de diez edificios en las localidades de Teruel, Zaragoza, Calatayud, Cervera de la Cañada y Tobed. En estos lugares encontramos los ejemplos denominados “paradigmáticos”, que nos ayudan a comprender la importancia y singularidad de este estilo artístico.

El itinerario comienza en la ciudad de Zaragoza, gracias a la colaboración con la torre e iglesia de San Pablo y la Parroquieta de la Seo. Desde allí, la ruta hace parada en Tobed, Cervera de la Cañada y Calatayud, tres localidades donde el mudéjar define el paisaje y la identidad del territorio.

Reserva tu visita

Abrimos calendario de reservas para visitas acompañadas en 2026.

- Visitas edificios: tarifa gratuita (subvencionado por Territorio Mudéjar)
- Posibilidad de transporte desde Zaragoza: servicio con reserva previa y tarifa. Consultar condiciones.



☎ 876 634 125 ✉ rutas@territoriomudejar.es

📱 WhatsApp y lista de difusión
648 799 405 / 686 460 189

Personaliza tu visita

Se pueden contratar visitas fuera de fecha. Diseñamos tu recorrido a medida. Ponte en contacto con nosotros.

☎ 876 634 125 ✉ rutas@territoriomudejar.es

¿Quieres ir por tu cuenta?


CENTRAL DE INFORMACIÓN

A través de la central de información 24 h de Territorio Mudéjar podrás informarte sobre cómo visitar cualquiera de las localidades que forman parte de la Asociación.

☎ 976 633 296 / 24 horas / 7 días en el teléfono

Economía local y patrimonio vivo en los pueblos de Territorio Mudéjar

Las rutas se desarrollan en colaboración con las personas que viven y trabajan en los pueblos, quienes mantienen el patrimonio en su día a día y sostienen la vida de las localidades. Contamos con guías y profesionales del patrimonio vinculados al propio territorio, que acompañan la visita y aportan una explicación cercana y experta. Además, en todas las rutas se ofrece una pequeña muestra gastronómica o de artesanía local, poniendo en valor los oficios y la actividad económica de los lugares.



Artesanía y gastronomía como patrimonio vivo local

LAS RUTAS

◆ *Mestizo y fronterizo: pueblos de mudéjares*

La huella de la presencia islámica sigue siendo visible hoy en el lenguaje, el paisaje y, de manera muy especial, en el urbanismo de numerosos pueblos aragoneses. Esta ruta permite comprender cómo, desde comienzos del siglo XII hasta el siglo XVII, comunidades musulmanas, cristianas y judías compartieron el territorio, dando lugar a espacios urbanos complejos y llenos de matices.

◆ *Claves de un estilo: los orígenes*

¿Cómo nació el arte mudéjar? ¿por qué se convirtió en uno de los estilos más característicos de Aragón? Estos itinerarios ayudan a entender por qué este estilo fue tan valorado en la época medieval y cómo se ha conservado hasta nuestros días

◆ *A vista de pájaro: las torres*

Las torres mudéjares son uno de los elementos más reconocibles del paisaje aragonés. Muchas de ellas tuvieron un origen defensivo y servían para vigilar y comunicar el territorio. Te invitamos a subir a las torres de nuestros pueblos y disfrutar de las impresionantes vistas, desde donde comprenderemos su importancia histórica y su relación con el entorno.

◆ *La construcción del espacio: luz y materia*

Los edificios mudéjares, muestran la síntesis perfecta entre la solidez constructiva y la belleza. En ellos, la luz, los materiales y el espacio se combinan de manera inteligente y respetuosa con el entorno, generando atmósferas únicas. El recorrido permite apreciar una arquitectura pensada para impresionar. Visitaremos algunos de los mejores ejemplos de iglesia-fortaleza.

◆ *Paisaje cultural: territorio vivido*

El paisaje cultural es el resultado de la relación histórica y social entre las personas y el entorno que habitan. Recorrer estos paisajes permite descubrir cómo pueblos, arquitectura y actividades tradicionales han dado forma a un espacio vivido, en el que el patrimonio se extiende más allá de los monumentos y se integra en la vida cotidiana y en la identidad del territorio.

◆ *Poder y territorio: administradores medievales*


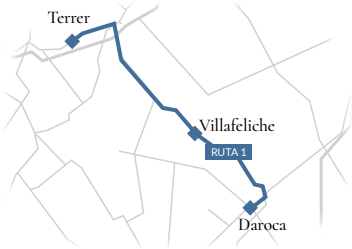
Durante la Edad Media, el territorio estuvo en manos de distintos poderes que se encargaron de su control, organización y explotación. La nobleza, el clero y las órdenes militares actuaron definiendo la distribución de la población, la gestión de los recursos y la construcción de iglesias, castillos, palacios y conjuntos urbanos que conservamos en la actualidad.

◆ *Mudéjar Patrimonio Mundial*

* Este calendario puede estar sujeto a modificaciones por imprevistos ajenos a la organización que serán anunciadas oportunamente.

MESTIZO Y FRONTERIZO: PUEBLOS DE MUDÉJARES

RUTA 1 28 febrero 2026 / 5 septiembre 2026



Daroca



Villafeliche



Terrer

10.00 h Daroca. La jornada empieza en Daroca, una ciudad de gran riqueza histórica. Destacaremos monumentos como el Palacio de los Luna, la torre de Santo Domingo o la iglesia de San Juan de la Cuesta, junto a un paseo por los antiguos barrios de la morería y la judería.

[Ver más](#)

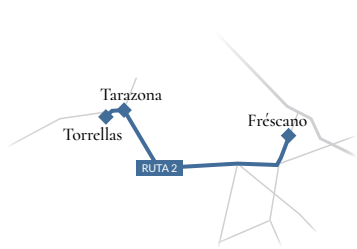
12.30 h Villafeliche. Desde la Plaza Mayor, el itinerario recorre una localidad marcada por siglos de presencia mudéjar y morisca. El ascenso al Calvario ofrece una bonita panorámica del pueblo y su castillo. La visita se completa con los centros de cerámica, reflejo de una tradición artesanal muy viva.

[Ver más](#)

16.30 h Terrer. El recorrido comienza con un paseo por el casco histórico de Terrer, donde se conserva una de las morerías más importantes del Aragón medieval. Sus calles permiten imaginar cómo era la vida de las comunidades mudéjares. La visita finaliza en la torre mudéjar de la iglesia de la Asunción.

[Ver más](#)


RUTA 2 1 marzo 2026 / 12 septiembre 2026



Fréscano



Torrellas



Tarazona

10.00 h Fréscano. La ruta comienza en la ermita de Nuestra Señora de la Huerta y permite descubrir un urbanismo muy ligado al agua. El recorrido finaliza en el Museo del Agua, ubicado en el antiguo palacio de los Duques de Villahermosa.

[Ver más](#)

12.30 h Torrellas. Un paseo por sus calles de trazado islámico permite conocer el pasado medieval de Torrellas. Destacan la torre de la iglesia de San Martín de Tours y los restos de la morería y la judería.

[Ver más](#)

16.30 h Tarazona. La visita a Tarazona muestra el esplendor de la ciudad en la Edad Media. Monumentos como la catedral de Santa María de la Huerta, la iglesia de la Magdalena o la mezquita mudéjar de Tórtoles ayudan a entender la importancia del mudéjar en la ciudad.

[Ver más](#)

◆ PARADA ESPECIAL:

*Panadería en Daroca
Alfarería en Villafeliche*

◆ PARADA ESPECIAL:

*Panadería en Torrellas
Panadería en Tarazona*

MESTIZO Y FRONTERIZO: PUEBLOS DE MUDÉJARES

RUTA 3 7 marzo 2026 / 19 septiembre 2026



Fuentes de Ebro



Velilla de Ebro



Quinto

10.00 h Fuentes de Ebro. Desde la iglesia de San Miguel, el recorrido permite descubrir el antiguo barrio de la morería y culmina en Rodén, un enclave de gran valor paisajístico donde el alabastro es protagonista.

[Ver más](#)

12.30 h Velilla de Ebro. La visita pone el acento en la relación entre el agua, la agricultura y el paisaje, clave para entender la historia de los pueblos del Ebro. Visitaremos la iglesia parroquial y algunos de los restos romanos de la antigua *Lepida Celsa*.

[Ver más](#)

16.30 h Quinto. La ruta finaliza en la iglesia mudéjar de Nuestra Señora de la Asunción, conocida como *El Piquete*, hoy Museo de las Momias de Quinto. Culminaremos la ruta a través de un paseo urbano permite conocer la evolución histórica de la localidad.

[Ver más](#)

◆ PARADA ESPECIAL:

Panadería y carnicería en Quinto y Fuentes de Ebro
Gastronomía romana en Velilla de Ebro

CLAVES DE UN ESTILO: LOS ORÍGENES

RUTA 4 14 marzo 2026 / 20 septiembre 2026



Illueca



Villarroya de la Sierra



Torralba de Ribota

10.00 h Illueca. El itinerario se inicia en el Palacio de los Luna, lugar de nacimiento de Benedicto XIII, conocido internacionalmente como el Papa Luna. Desde este enclave se contextualiza la arquitectura del edificio y el paisaje urbano que lo rodea, clave para entender el desarrollo histórico de la localidad y de su entorno.

[Ver más](#)

12.30 h Villarroya de la Sierra. Desde la iglesia parroquial, el recorrido avanza por un casco urbano de gran belleza hasta alcanzar la parte alta del pueblo, donde se sitúan el Castillo del Rey y el Castillo de la Reina. El paseo permite apreciar la relación entre arquitectura defensiva y trama urbana.

[Ver más](#)

16.30 h Torralba de Ribota. La visita se centra en la iglesia de San Félix, uno de los mejores ejemplos de iglesia-fortaleza de estilo mudéjar. Su imponente presencia y excelente estado de conservación convierten a Torralba de Ribota en una parada fundamental.

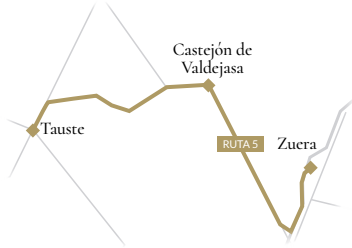
[Ver más](#)

◆ PARADA ESPECIAL:

Panadería en Illueca
Panadería en Villarroya de la Sierra

CLAVES DE UN ESTILO: LOS ORÍGENES

RUTA 5 21 marzo 2026 / 26 septiembre 2026



Zuera

Castejón de Valdejasa

Tauste

10.00 h Zuera. El recorrido comienza en el conocido Arco de la Mora, un singular ejemplo de estructura hidráulica de tradición islámica. Desde allí, la visita continúa hasta la iglesia de San Pedro, edificio que constituye un eslabón entre la arquitectura románica y la mudéjar.

[Ver más](#)

12.30 h Castejón de Valdejasa. La visita a la iglesia parroquial permite comprender la evolución de un edificio mudéjar transformado a lo largo del tiempo. El paseo por la localidad descubre bodegas, casas históricas y rincones que conservan la memoria del pasado.

[Ver más](#)

16.30 h Tauste. La ruta concluye en la iglesia de Santa María de Tauste, cuya torre mudéjar domina el perfil urbano. El ascenso a su parte superior ofrece una panorámica privilegiada del entorno y permite valorar la importancia visual y simbólica de estas construcciones.

[Ver más](#)

◆ PARADA ESPECIAL:

*Panadería en Zuera y Tauste
Carnicería en Castejón de Valdejasa*

RUTA 6 28 marzo 2026 / 3 octubre 2026



Pozuel de Ariza

Ariza

Ateca

10.00 h Pozuel de Ariza. Tras un recorrido por la localidad, la visita se dirige a la ermita de Nuestra Señora de la Torre, donde, escondida, se conserva una de las techumbres de madera más bellas y singulares del mudéjar aragonés.

[Ver más](#)

12.00 h Ariza. Desde la iglesia de Santa María, antigua mezquita aljama de la localidad, el itinerario permite conocer el castillo de Ariza y recorrer espacios urbanos tan significativos como la judería y la morería, que reflejan la compleja coexistencia medieval.

[Ver más](#)

16.30 h Ateca. La visita se centra en la iglesia de Santa María, prestando especial atención a su torre mudéjar. La cerámica exterior y su estructura interior permiten comprender las técnicas constructivas propias de este estilo.

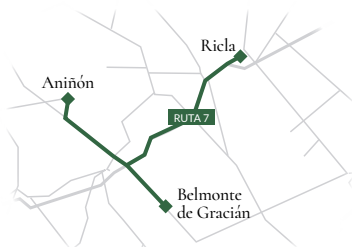
[Ver más](#)

◆ PARADA ESPECIAL:

*Dulces caseros en Pozuel de Ariza
Chocolates en Ateca*

A VISTA DE PÁJARO: LAS TORRES

RUTA 7 11 abril 2026 / 17 octubre 2026



Aniñón

Belmonte de Gracián

Riela

10.00 h Aniñón. La ruta comienza en la iglesia de Nuestra Señora del Castillo, cuya torre y fachada conservan elementos del antiguo templo mudéjar. El paseo por la localidad conduce hasta el Museo del Aceite, integrando patrimonio y tradición agrícola.

[Ver más](#)

12.30 h Belmonte de Gracián. La visita se centra en la iglesia de San Miguel, donde destacan la decoración exterior del ábside y torre, así como su singular estructura interior en forma de palmera. Su paisaje de yesos no te dejará indiferente.

[Ver más](#)

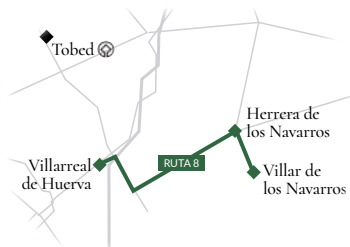
16.30 h Riela. Tras una breve visita al castillo, recientemente recuperado, el recorrido se centra en la iglesia de Nuestra Señora de la Asunción. El ascenso a la torre permite disfrutar de amplias vistas sobre el valle del Jalón.

[Ver más](#)

◆ PARADA ESPECIAL:

Cerezas, ajos y aceites en Aniñón y Riela

RUTA 8 25 abril 2026 / 24 octubre 2026



Villarreal de Huerva

Herrera de los Navarros

Villar de los Navarros

10.00 h Villarreal de Huerva. La visita se centra en el conjunto defensivo de la iglesia de San Miguel Arcángel, formado por el torreón, la iglesia barroca y la torre mudéjar. Desde lo alto de la torre se aprecia la conexión visual con otras localidades, reforzando la idea de red territorial.

[Ver más](#)

12.30 h Herrera de los Navarros. La iglesia de San Juan Bautista es uno de los ejemplos más singulares de iglesia-fortaleza del territorio. Su torre permite recorrer un excepcional camino de ronda doble, desde el que se entiende la importancia defensiva y simbólica de estas construcciones.

[Ver más](#)

16.30 h Villar de los Navarros. La jornada concluye en la torre de la iglesia de San Pedro, una de las más singulares del mudéjar aragonés. El ascenso ofrece una estrecha relación con el paisaje circundante, donde arquitectura y entorno se funden en una experiencia visual única.

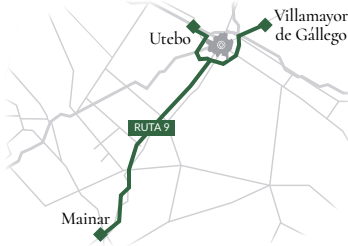
[Ver más](#)

◆ PARADA ESPECIAL:

*Huevos y patatas en Villarreal de Huerva
Panadería y Almendras en Villar de los Navarros*

A VISTA DE PÁJARO: LAS TORRES

RUTA 9 9 mayo 2026 / 31 octubre 2026



Utebo



Villamayor de Gállego



Mainar

10.00 h Utebo. La conocida torre de los Espejos, en la iglesia de Nuestra Señora de la Asunción, marca el inicio del recorrido. La visita al interior del templo y el ascenso a la torre permiten apreciar uno de los ejemplos más emblemáticos del mudéjar zaragozano.

[Ver más](#)

12.30 h Villamayor de Gállego. A los pies de la torre mudéjar de Nuestra Señora de la Asunción comienza un paseo urbano que conduce hasta la ermita de la Virgen del Pueyo. Desde este punto elevado se disfrutan amplias vistas del valle, al tiempo que se descubre un interesante urbanismo jalonado de casas señoriales.

[Ver más](#)

17.00 h Mainar. La ruta finaliza con la visita a la iglesia de Santa Ana, cuya torre constituye uno de los últimos ejemplos de torre mudéjar construidos en el territorio. Su elegancia y proporciones la convierten en un cierre perfecto para el itinerario.

[Ver más](#)

◆ PARADA ESPECIAL:


*Productos de la huerta en Utebo
Panadería en Villamayor de Gállego*

LA CONSTRUCCIÓN DEL ESPACIO: LUZ Y MATERIA

RUTA 10 16 mayo 2026 / 7 noviembre 2026



Maluenda



Morata de Jiloca



Aceded

10.00 h Maluenda. La visita a Maluenda permite descubrir un conjunto excepcional de monumentos mudéjares. El recorrido enlaza las iglesias de Santas Justa y Rufina, San Miguel y Santa María, mostrando la riqueza decorativa y la variedad tipológica del mudéjar local.

[Ver más](#)

12.30 h Morata de Jiloca. La ruta se centra en la iglesia de San Martín de Tours, uno de los edificios mudéjares más destacados del territorio. Su estructura de iglesia-fortaleza y la intensa decoración cerámica de la fachada la convierten en un hito visual del valle.

[Ver más](#)

16.30 h Aceded. El recorrido por Aceded comienza en la iglesia de Nuestra Señora de la Asunción, cuyo interior conserva una delicada decoración de yeso de tradición islámica. El paseo por la localidad permite descubrir elementos de arquitectura popular que completan la experiencia.


[Ver más](#)

◆ PARADA ESPECIAL:

*Dulces caseros en Maluenda
Carnicería, panadería y vino en Aceded*

LA CONSTRUCCIÓN DEL ESPACIO: LUZ Y MATERIA

RUTA 11 23 mayo 2026 / 14 noviembre 2026



Borja

Magallón

San Mateo de Gállego

10.00 h Borja. La visita se inicia en la ex Colegiata de Santa María, hoy museo, y continúa por algunos de los edificios más representativos de la localidad, como la Casa de las Conchas o la antigua parroquia de San Miguel. El recorrido urbano se completa con la visita a la Casa de la Estanca, un paraje de gran valor paisajístico.

[Ver más](#)

12.30 h Magallón. Desde la antigua iglesia de Nuestra Señora de la Huerta, el paseo recorre los barrios de la morería y la judería hasta alcanzar la iglesia parroquial de San Lorenzo. Desde este punto elevado se disfrutan magníficas vistas del entorno.

[Ver más](#)

17.00 h San Mateo de Gállego. La ruta concluye en la iglesia de San Mateo Apóstol, con la posibilidad de acceder a su torre y contemplar el paisaje fluvial del río Gállego. El recorrido urbano permite identificar distintos elementos patrimoniales integrados en la vida cotidiana del pueblo.

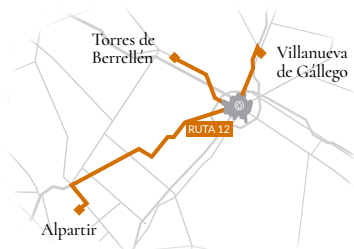
[Ver más](#)

◆ PARADA ESPECIAL:

*Carnicería en San Mateo de Gállego
Aceites y vinos en Magallón y Borja*

PAISAJE CULTURAL: TERRITORIO VIVIDO

RUTA 12 24 mayo 2026 / 21 noviembre 2026



Alpartir

Villanueva de Gállego

Torres de Berrellén

10.00 h Alpartir. El recorrido se centra en un paseo por la localidad, enclavada a los pies de la sierra de Algairén, donde el paisaje, el entramado urbano, la arquitectura, y los oficios, se relacionan de forma estrecha y conviven hasta la actualidad.

[Ver más](#)

13.00 h Villanueva de Gállego. El recorrido por la localidad permite observar la estrecha vinculación entre el núcleo urbano y el río Gállego, eje vertebrador del paisaje y de las actividades agrícolas. El agua, los campos de cultivo y las infraestructuras tradicionales explican la evolución del territorio y la forma en que sus habitantes se han adaptado al entorno a lo largo del tiempo.

[Ver más](#)

16.30 h Torres de Berrellén. Además de visitar su iglesia y pasear por sus calles, podremos admirar un ejemplo fantástico de barca de sirga, sistema que refuerza la experiencia paisajística y permite comprender el papel del río como vía de comunicación, frontera natural y recurso esencial. Patrimonio, agua y paisaje fluvial se combinan aquí para ofrecer una lectura completa del territorio vivido.

[Ver más](#)

◆ PARADA ESPECIAL:

*Vinos y aceite en Alpartir
Panadería en Torres de Berrellén*

PAISAJE CULTURAL: TERRITORIO VIVIDO

ruta 13 13 junio 2026 / 28 noviembre 2026



Cosuenda



Cariñena



Longares

10.00 h Cosuenda. La torre de la Lisalta marca el inicio del recorrido y ofrece una excelente vista para interpretar la relación entre la localidad y su entorno, un paisaje modelado por la vid. El paseo por el barrio de las bodegas y la arquitectura popular nos permitirá entender cómo el paisaje ha condicionado la forma de habitar y construir.

[Ver más](#)

12.00 h Cariñena. Desde el *torreón de las Monjas*, único resto del antiguo recinto defensivo, el recorrido urbano permite descubrir una localidad profundamente vinculada al paisaje vitivinícola que la rodea. La antigua sinagoga, la iglesia parroquial y el trazado urbano reflejan siglos de convivencia entre actividades agrícolas, vida cotidiana y organización del territorio.

[Ver más](#)

16.30 h Longares. La visita se detiene en la iglesia de la Asunción, cuya torre mudéjar se alza como referencia visual en un entorno dominado por los cultivos. El paseo por la arquitectura popular completa una experiencia que invita a observar cómo el paisaje, el trabajo agrícola y el paso del tiempo han configurado la identidad del pueblo.

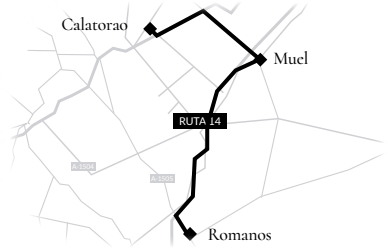
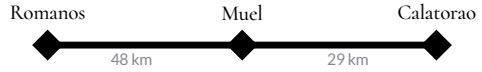
[Ver más](#)

◆ PARADA ESPECIAL:


*Establecimientos Ruta del Vino
Campo de Cariñena*

PODER Y TERRITORIO: LOS ADMINISTRADORES MEDIEVALES


ruta 14 6 junio 2026 / 29 noviembre 2026



Romanos



Muel



Calatorao

10.00 h Romanos. La ruta comienza a los pies de la torre mudéjar, integrada en el recinto defensivo que rodea la iglesia. El ascenso a la torre permite comprender su función estratégica y disfrutar de una primera lectura del paisaje del Campo de Romanos, marcado por suaves relieves y amplias visuales.

[Ver más](#)

12.30 h Muel. Desde la presa romana, a los pies de la ermita de la Virgen de la Huerta, comienza un recorrido que une patrimonio, paisaje y tradición artesanal. Muel permite comprender la importancia del barro y de los oficios vinculados a la cerámica, que han definido la identidad de la localidad hasta la actualidad.

[Ver más](#)

16.30 h Calatorao. El recorrido asciende hasta la parte alta de la localidad, donde se alcanzan los restos del castillo de origen islámico. Desde allí, el paseo desciende hacia el casco urbano, permitiendo descubrir ejemplos tan singulares como su mezquita mudéjar, uno de los testimonios más elocuentes de la continuidad cultural en el territorio.

[Ver más](#)

◆ PARADA ESPECIAL:

Panadería y cerámica de Muel

PODER Y TERRITORIO: LOS ADMINISTRADORES MEDIEVALES

ruta 15 30 mayo 2026 / 5 diciembre 2026



Saviñán



Mesones de Isuela



La Almunia de Doña Godina

10.00 h Saviñán. El recorrido permite disfrutar de monumentos como el Palacio de los Condes de Argillo y la iglesia parroquial, donde se conserva el cráneo del Papa Luna. La visita ofrece una interesante lectura histórica del papel de la nobleza y las órdenes religiosas.

[Ver más](#)

12.30 h Mesones de Isuela. El imponente castillo de los Luna se alza integrado en el paisaje y el urbanismo de la localidad. En su interior se conserva un magnífico ejemplo de estructura de madera mudéjar, que permite apreciar la calidad técnica de estos sistemas constructivos.

[Ver más](#)

16.30 h La Almunia de Doña Godina. La visita comienza en la ermita de la Virgen de Cabañas, origen del núcleo urbano, vinculada a la Orden de San Juan del Hospital. El paseo por la localidad permite recorrer antiguas calles de la judería y comprender su evolución histórica.

[Ver más](#)

◆ PARADA ESPECIAL:

Panadería en Saviñán

MUDÉJAR PATRIMONIO MUNDIAL

25 Aniversario Arquitectura Mudéjar de Aragón
Patrimonio Mundial Unesco

El Mudéjar Aragonés configura un estilo único y genuino en nuestro territorio. Su valor universal excepcional (VUE), así como la singularidad e integridad de algunos edificios, hizo que fuera reconocido internacionalmente a través de la declaración de "Arquitectura Mudéjar de Aragón" Patrimonio Mundial de la Unesco. El 14 de diciembre de 2026 se celebra el 25 Aniversario de este reconocimiento. Tres de los pueblos socios de Territorio Mudéjar ostentan esta marca: Calatayud, Cervera de la Cañada y Tobed, ¿te animas a descubrirlos a través de esta ruta tan especial?

ruta 16 18 abril 2026 / 20 junio 2026 / 12 y 13 dic. 2026



9.00 h Zaragoza. Comenzaremos nuestro recorrido en Zaragoza gracias a nuestros monumentos colaboradores: en la iglesia de San Pablo, en abril y diciembre, y en la Parroquieta de La Seo, en junio y diciembre. Además, en diciembre celebraremos el aniversario de la declaración de Patrimonio Mundial de 2001.

11.30 h Tобed. La ruta empieza en el Museo Mudéjar Mahoma Calahorra, y, desde ahí, continúa el recorrido urbano con ejemplos tan interesantes como la lonja del siglo XVI hasta la iglesia de la Virgen de Tобed, declarada Patrimonio Mundial por la Unesco en el año 2001.

[Ver más](#)

16.00 h Calatayud. Recorreremos el casco urbano de Calatayud, en el que todavía perviven los restos de las antiguas morerías y juderías, unas de las más grandes de Aragón. Visitaremos monumentos tan paradigmáticos como la iglesia de San Andrés, para terminar en la Colegiata de Santa María, cuya torre, ábside y claustro fueron declarados Patrimonio Mundial por la Unesco en el año 2001.

[Ver más](#)

17.30 h Cervera de la Cañada. Desde la parte baja de la localidad paseamos apreciando el urbanismo y paisaje hasta la iglesia de Santa Tecla, declarada Patrimonio Mundial por la Unesco en el año 2001.

[Ver más](#)

◆ PARADA ESPECIAL:

Panadería, aceite y fruta en Tобed; Vino y aceite en Cervera de la Cañada; Panadería, dulces y vino en Calatayud

MUDÉJAR PATRIMONIO MUNDIAL

25 Aniversario Arquitectura Mudéjar de Aragón
Patrimonio Mundial Unesco



Tobed



Calatayud



Cervera de la Cañada



+ Info

Oficinas de turismo y puntos de información en los pueblos socios de Territorio Mudéjar

- i* Punto de información.
Casa-Museo del Aceite de Aniñón: 976 899 106

- i* Oficina de turismo de Ateca:
686 716 631

- i* Oficina de turismo de Borja:
976 852 001

- i* Oficina de turismo de Calatayud:
976 886 322

- i* Oficina de turismo de Cariñena:
976 620 897

- i* Punto de información de Cervera de la Cañada:
686 428 976

- i* Oficina de turismo de la Comarca del Aranda:
626 345 202

- i* Punto de Información. Museo Plantaria en Cosuenda:
976 627 081

- i* Oficina de turismo de Daroca:
976 800 129

- i* Punto de Información. Museo del Agua en Fréscano:
976 850 460

- i* Punto de Información. Museo El Fuerte en La Almunia de Doña Godina: 976 600 076

- i* Taller-Escuela de Cerámica de Muel:
976 145 225

- i* Punto de Información. Museo de las Momias de Quinto:
976 177 011

- i* Turismo y cultura de la Ribera Alta del Ebro:
976 653 101

- i* Oficina de Turismo de Tauste:
722 535 259

- i* Oficina de Turismo de Tarazona:
976 640 074

- i* Punto de información. Museo Mudéjar de Tobed:
976 150 475

- i* Centro Cultural Mariano Mesonada de Utebo:
976 775 100



TERRITORIO MUDÉJAR

¿NOS ACOMPAÑAS?

Consulta código QR


 876 634 125

 rutas@territoriomudejar.es

 territoriomudejar.es

 WhatsApp y lista de difusión
648 799 405 / 686 460 189



 Si quieres más información sobre atractivos gastronómicos y de artesanía, puedes consultar nuestra **guía de servicios para viajeros** en cada una de las localidades dentro de nuestra web escaneando el QR.

SÍGUENOS EN:

 @territoriomudejar

 @territoriomudejar

COLABORA:

